

PRAKTISCHER REISEFÜHRER

VITORIA_The Basque Connection


vom Flughafen von Vitoria



Vitoria: 5 minuten



Rioja Alavesa: 35 minuten



Bilbao: 35 minuten



San Sebastián: 55 minuten

EUSKADI
BASQUE COUNTRY

visit
araba  **álava**

VITORIA
GASTEIZ
green capital

Ongi etorri

Willkommensgruß in der baskischen Sprache

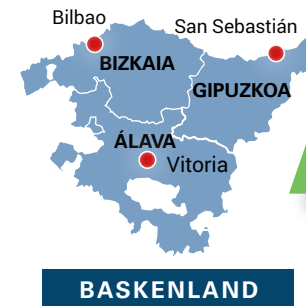
Mit diesem Reiseführer möchten wir Sie einladen, das Baskenland, seine Städte so nah und so unterschiedlich, seine renommierte Gastronomie und seine Weine, seine Attraktionen und die verschiedenen Landschaften zu erforschen und zu entdecken..

Eine sehr praktische Art zu reisen ist der Flughafen Vitoria. Dieser Flughafen ist sehr gut situiert. Von ihm aus können Sie über bequeme Autobahnen die wichtigsten Städte des Baskenlandes sowie die anderen Hauptstädte in der Umgebung erreichen.

In diesem Reiseführer erfahren Sie, wie sie Vitoria und den Flughafen am besten als Basis einsetzen, da er ausgezeichnete Verbindungen mit Auto, Bus und Zug bietet.

Ebenso finden Sie Basisinformationen zu den wichtigsten Attraktionen, damit Sie sich für Ihre Entdeckungen einen ungefähren Plan erstellen können.

Kommen Sie und lassen Sie sich überraschen..



Der Flughafen von Vitoria



Der internationale Flughafen Vitoria hat eine 3.500 m lange Start- und Landebahn, die für die größten Maschinen geeignet ist, wie etwa die ehemalige Antonov 225.

Die elektrische Ausstattung, die Start- und Lande-Manöver bei sehr schlechten Sichtverhältnissen ermöglicht sowie ihr Standort auf einer großflächigen Ebene, die die Bildung von hinderlichen Turbulenzen vermeidet, garantieren, dass die Piste selbst bei ungünstigen Wetterverhältnissen mit umfangreichen Sicherheitsgrenzen befahrbar ist.

Diese große operative Kapazität in Kombination mit der strategischen Lage machten es möglich, dass die Piste zu einem Verbindungspunkt der Iberischen Halbinsel und Nordafrika mit dem Rest der Welt wurde, beispielsweise für eines der weltweit führenden Unternehmen in der Express-Paketabfertigung DHL.

Der Flughafen von Vitoria ist der viertgrößte spanische Flughafen gemessen am Ladevolumen und ein essentielles Stück des logistischen Knotens in der Umgebung von Vitoria, der das Baskenland mit der Welt verbindet.

Eine Umgebung von 4 Millionen Menschen



► VERBINDUNGEN MIT DEM AUTO

Vom Flughafen aus kommen Sie bequem mit dem Auto über die Autobahn in 5 Minuten nach **Vitoria-Gasteiz**, in etwas mehr als 30 Minuten nach **Bilbao** und in etwa einer Stunde nach **San Sebastián**. Diese drei Städte sind jeweils auch die Hauptstädte der Provinzen Álava, Bizkaia und Gipuzkoa, die drei Historischen Gebiete der autonomen Region Baskenland. Ebenfalls erreichen Sie in weniger als einer Stunde

Autobahnfahrt **Pamplona** und **Logroño**, die Hauptstädte der autonomen Regionen Navarra und La Rioja. In etwas mehr als einer Stunde kommen Sie auch nach **Burgos**, der Hauptstadt der Provinz mit demselben Namen, die zur autonomen Region Castilla y León gehört. In eineinhalb Stunden erreichen Sie **Santander** und im französischen Baskenland **Biarritz**.



► AUTOBUSSERVICE AB FLUGHAFEN VON VITORIA



AUTOBUS

Unternehmen:

Autobuses La Unión



+34 945 264 626



www.autobuseslaunion.com

Der Flughafen von Vitoria ist durch Autobusse des Unternehmens **Autobuses La Unión** mit dem Busbahnhof von Vitoria und dem Stadtzentrum verbunden. Der Preis für eine Reise mit dem Autobus beträgt **4 €** pro Person und Weg.

VOM FLUGHAFEN IN RICHTUNG VITORIA

Der Autobus startet **eine halbe Stunde** nach Ankunft des Fluges, nachdem die Reisenden ihr Gepäck entgegengenommen haben, beim Ausgang des Ankunftsterminals. Der Bus hält 15-20 Minuten danach zum ersten Mal im **Busbahnhof**. Anschließend fährt er weiter in Richtung Stadtzentrum und hält

an der **Calle Cadena y Eleta**, an der Seite der Neuen Kathedrale. Von diesem zentralen Punkt aus können Sie zu Fuß viele der Hotels erreichen. Gleich daneben befinden sich ein Taxistand und zahlreiche Buslinien in Richtung Stadt.

VON VITORIA IN RICHTUNG FLUGHAFEN

Der Bus passiert in entgegengesetzter Richtung die **gleichen Haltestellen**: Ausgangspunkt ist die **Calle Cadena y Eleta** zwei Stunden vor dem Abflug, 15-20 Minuten danach hält der Bus im **Busbahnhof** und fährt dann in Richtung Flughafen, wo er rund eineinhalb Stunden vor Abflug des Fluges ankommt.



► TAXISERVICE - AUTOVERMIETUNG - PARKING



TAXI

Unternehmen:

Radiotaxi



+34 945 273 500



www.rtaxigasteiz.com

Sollten sich keine Taxis am Terminal befinden, können Sie über diese Telefonnummer eines bestellen. Der Preis beträgt **22 €**.



AUTOVERMIETUNG

Dienstleistungsunternehmen in Vitoria-Gasteiz: **Avis, Enterprise, Europcar, Hertz, Rentbycar, Just Drive**. Reservieren können Sie online oder telefonisch.



KOSTENLOSES PARKING

555 PLÄTZEN

Der Flughafen ist mit einem kostenlosen allgemeinen Parking mit **555 Plätzen** ausgestattet, nur wenige Meter vom Ausgang des Terminals entfernt.



▶ VERBINDUNGEN MIT DEM AUTOBUS

Der Autobusbahnhof von Vitoria befindet sich an der **Plaza Euskaltzaindia**, gegenüber dem baskischen Regierungssitz. Der Busbahnhof ist wie folgt vom Flughafen und aus der Stadt per Bus erreichbar: Stadtbuslinien **2A und 2B**, BEI-Haltestelle **Euskal Herria (intelligenter Elektrobus)**, und **die Linien L1, L4 und L8**. Mit dem Tram gibt es drei Haltestellen, die sich sehr nahe am Busbahnhof befinden: **Honduras, Intermodal und Euskal Herria**.

Von dieser modernen Einrichtung aus können Sie bequem in die verschiedenen Hauptstädte in der Nähe von Vitoria sowie in die Hauptortschaften der Provinzen Álava und Gipuzkoa reisen.

Nachfolgend listen wir Ihnen die Ziele in die jeweilige Hauptstädte und die wichtigsten Unternehmen auf, die diese Dienstleistungen anbieten. Auf der Webseite der jeweiligen Unternehmen können Sie die Fahrpläne konsultieren und Tickets online erstehen.

AUTOBUSBAHNHOF
www.vitoria-gasteiz.org/estaciondeautobuses
945 161 666

Öffnungszeiten des telefonischen Informationsdienstes:

- ▶ Von 8:00 bis 20:00 von Montag bis Samstag.
- ▶ Von 9:00 bis 14:00 und von 16:00 bis 19:00 an Sonn- und Feiertagen.

▶ ZIEL:
BILBAO

UNTERNEHMEN	SCHALTER	Kontakt	
La Unión	2	www.autobuseslaunion.com	Tel: + 34 945 264 626



▶ ZIEL:
SAN SEBASTIÁN und VERBINDUNG mit BIARRITZ

UNTERNEHMEN	SCHALTER	Kontakt	
Alsa	8	www.alsa.es	Tel: + 34 902 422 242



▶ ZIEL:
SAN SEBASTIÁN und ORTSCHAFTEN von GIPUZKOA

UNTERNEHMEN	SCHALTER	Kontakt	
Lurraldebus* Pesa	4	www.lurraldebus.es/es www.pesa.net	Tel: + 34 900 121 400



▶ ZIEL:
LOGROÑO und ORTSCHAFTEN von ÁLAVA

UNTERNEHMEN	SCHALTER	Kontakt	
Álavabus* Arriaga	7	www.alavabus.eus	Tel: + 34 945 182 060 (Reservierungen)



ZIEL:
PAMPLONA



UNTERNEHMEN	SCHALTER	Kontakt
La Burundesa	2	www.laburundesa.com Tel: + 34 945 264 626

ZIEL:
BURGOS und SANTANDER



UNTERNEHMEN	SCHALTER	Kontakt
Alsa	8	www.alsa.es Tel: +34 902 422 242

* Lurraldebus und Álavabus sind die jeweiligen Namen der Verwaltungsbehörden der Transportnetze von Gipuzkoa und Álava, deren Dienstleistungen durch Lizenznehmerunternehmen erbracht werden.

Bahnhof von Vitoria

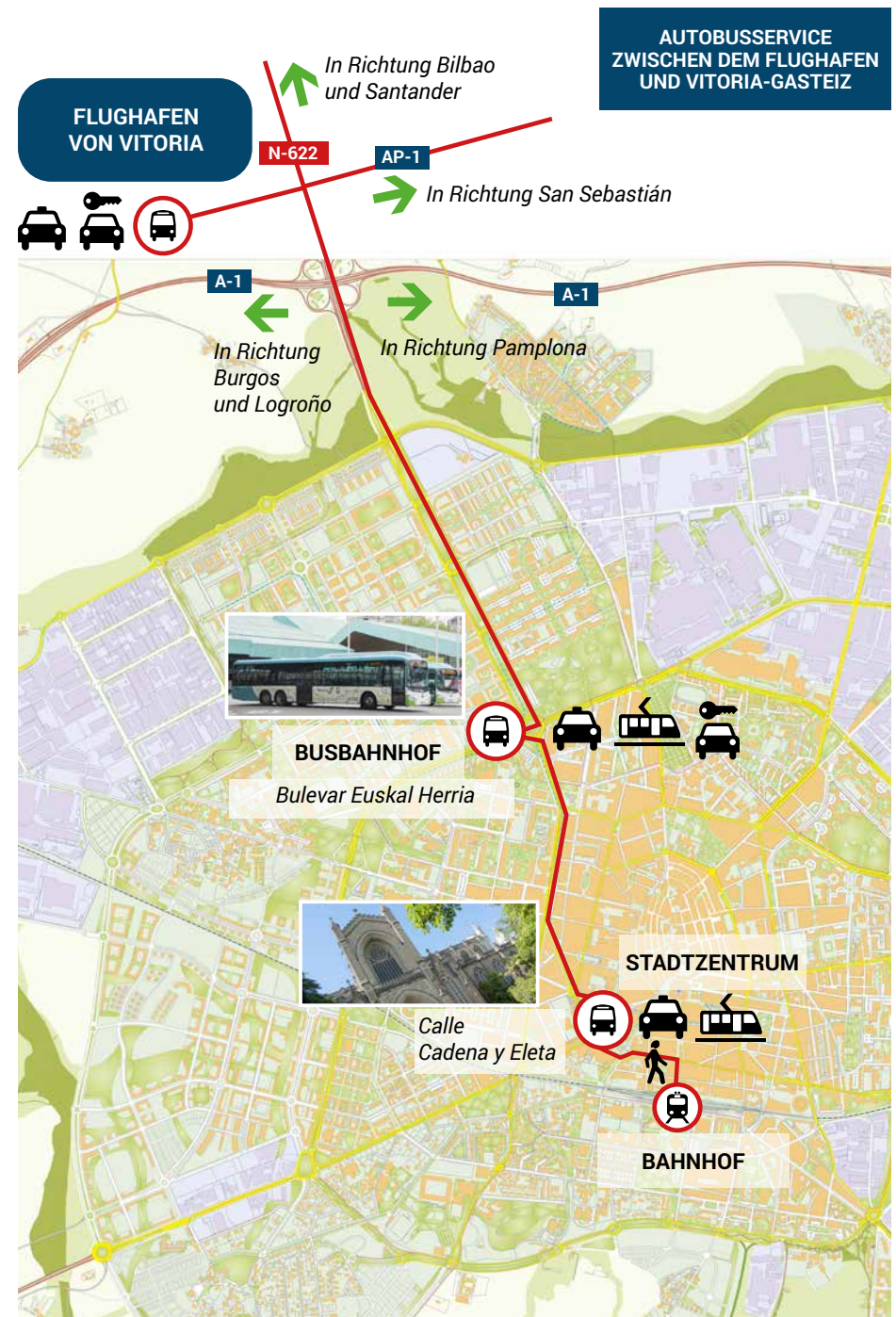
Integriert in der Atlantischen Eisenbahnlinie Europas: Paris–Madrid–Lissabon, was den Zugang zu Eisenbahnnetzen der jeweiligen Länder ermöglicht.



▶ NAHELIEGENDE STÄDTE MIT DEM ZUG

Information	Telefon	ZIEL	DAUER*
www.renfe.com	+ 34 902 320 320	Pamplona	55 min
		Burgos	73 min
		San Sebastián	90 min

* Abhängig vom Zug, den Sie auswählen, kann die Dauer der Reise variieren. Konsultieren Sie die Fahrpläne online.





Plaza de la Virgen Blanca, neuralgisches Zentrum der Stadt

Vitoria

„Vitoria ist ein verstecktes Juwel.“ Dieser Satz wird von Besuchern, die die Stadt zum ersten Mal besuchen, oft wiederholt. Diese Überraschung lässt sich wahrscheinlich darauf zurückführen, dass die Stadt diskret und geprägt vom Charakter ihrer Bewohner ist. Es gibt kein besonderes Wahrzeichen, das beeindruckt, sondern die Stadt als Ganzes.

Vitoria-Gasteiz zählt heute 255.000 Einwohner und ist somit die zweitgrößte Stadt in ihrer Umgebung. Mit dieser Einwohnerzahl nähert sie sich dem idealen Modell der europäischen Stadt von mittlerer Größe. Gegründet wurde sie 1181 aus dem Dorf **Gasteiz** auf der Höhe des Hügels und verschob sich dann mittels einer weltweit beispielhaften Architekturlösung auf die Ebene: **Los Arquillos**, ein Komplex aus Arkaden und Plätzen mit Wasserfällen, der der Stadt mit seinen wunderschönen Plätzen und Parks einen romantischen Hauch verlieh.

Das versteckte Juwel

Später entstand die moderne Stadt, die sich durch eine ausgeglichene Entwicklung und qualitativ gute Einrichtungen charakterisiert, zugeschnitten auf das Wohlbefinden der Bewohner. Und auf diesem Weg erhielt die Stadt verschiedene internationale Würdigungen, die für diesen Werdegang bürgen. Beispielsweise wurde die Stadt zum **„European Green Capital“** gekürt oder den **„Global Green City Award“**, der Vitoria-Gasteiz als Weltmodell einer nachhaltigen Stadt bekräftigt.

Die renommierte Zeitschrift *National Geo-*

graphic kürte Vitoria zu einem der **25 besten Reiseziele der Welt** für einen Besuch im Jahr 2021 (**Best of the World 2021**).

Diese Auszeichnungen stellen eine stille und progressive Arbeit dar, die sich über viele Jahrzehnte durchgesetzt hat und sie dazu gebracht hat, eine wundervolle Stadt zu sein: mittelalterlich und romantisch, modern und grün. Eine liebenswürdige und komfortable Stadt, designt, um darin zu leben.

Vitoria-Gasteiz: eine diskrete Verführerin.



Die mittelalterliche Altstadt von Vitoria-Gasteiz erhielt drei angesehene Auszeichnungen des Kulturerbes der Europäischen Union; die Auszeichnungen „Europa Nostra“ für seine Wiederherstellung und die Rückgewinnung von emblematischen Plätzen und Gebäuden



Die Kathedrale von Santa María zeigt ihre Herkunft von einer Festung an den Außenwänden und der mystischen Architektur im Innern. Der Schriftsteller Ken Follet ließ sich in dieser Kathedrale inspirieren, um sein Werk „Die Tore der Welt“, den zweiten Teil des weltweiten Bestsellers „Die Säulen der Erde“, zu schreiben

Mittelalterliches **Vitoria**



Um in die mittelalterliche Altstadt zu gelangen, gibt es moderne und bequeme mechanische Rampen

Lassen Sie sich das Herz der Stadt nicht entgehen: die mittelalterliche Altstadt. Ein eigentümlicher Verlauf in Form eines gotischen Bogens flechtet eine Struktur von Straßen, die den Namen der Zünfte bewahrt, die seit Beginn des 13. Jahrhunderts und über zahlreiche Jahrhunderte hinweg den täglichen Rhythmus dieser schönen und florierenden Stadt prägten. Verschiedene Paläste und Tempel wie die **Kathedrale von Santa María** – ein Besuch ist ein Muss –, die **Mauer** aus dem 6. Jahrhundert, die **Plaza del Machete** werden Sie in ein fernes und verlockendes Zeitalter versetzen, das mit dem heute zu bestimmten Zeiten auf den Straßen voller Schenken, Restaurants und reizenden Geschäften vorherrschenden, hektischen Ambiente kontrastiert. Als Kontrapunkt lädt Sie das **Museum Artium**, gegenüber der mittelalterlichen Altstadt, dazu ein, über Kunst in eine avantgardistische Welt einzutauchen.



Artium, das Baskische Museumszentrum für Zeitgenössische Kunst, besitzt eine der besten Sammlungen baskischer und spanischer zeitgenössischer Kunst



Der Palacio de Bendaña im Renaissance-Stil aus dem 16. Jahrhundert beherbergt das Museum Fournier de Naipes, welches in seiner Spezialität als eines der besten Museen der Welt angesehen wird. Der Palast steht zusammen mit dem zeitgenössischen Bau des Archäologiemuseums, welches den Museumsbereich Bibat bildet



Der Florida-Park (19. Jahrhundert) verfügt über einen Gartenkomplex im romantischen Stil mit Baumarten aus den verschiedensten Teilen der Welt, wovon die Mehrheit bei der Weltausstellung in Paris 1855 erstanden wurde



Die populäre Calle Dato nannte sich ursprünglich Calle de la Estación, da sie Mitte des 19. Jahrhundert als Verbindungsstraße mit dem Bahnhof ins Auge gefasst wurde

Romantisches Vitoria



Die romantische Erweiterung der Stadt mit ihren Fußgängerzonen, Geschäften, Plätzen und Garten laden zum Bummeln ein. Ein wunderschöner Spazierweg, der üblichste, den die Bewohner und Besucher gehen, deckt sich mit einem Teil des Jakobswegs, der durch die Stadt hindurch geht. Von der **Plaza de la Virgen Blanca** bis zum **Wald von Armentia** sind es ungefähr **30 Minuten** zu Fuß.



La expansión de Vitoria se inició a finales del s.XVIII con la construcción de la Plaza Nueva y Los Arquillos

Auf dieser kurzen Strecke kommen Sie an **drei Parks, drei Museen**, dem Sitz des baskischen Parlaments und dem **Palast von Ajuria Enea**, Residenz des *Lehendakari*, dem baskischen Regierungschef, vorbei. Auch der **Paseo de la Senda** mit seinen Herrenhäusern aus dem 20. Jahrhundert bis hin zum schönen romantischen Tempel der **Basilika von San Prudencio de Armentia** aus dem 12. Jahrhundert ist in jedem Fall einen Ausflug wert.



Palast von Augustin-Zulueta beherbergt das Museum der Schönen Künste von Álava



Der Palast von Ajuria Enea ist die Residenz des Lehendakari, dem baskischen Regierungschef



Auf dem Paseo de la Senda treffen Sie stets auf viele Einwohner und Besucher. Auf dem Endabschnitt befindet sich die Basilika de San Prudencio de Armentia aus dem 12. Jahrhundert



Vitoria

modern und grün

Das Wachstum der modernen Stadt ab Mitte des 20. Jahrhundert erfolgte spektakulär und von beispielhaftem Format. Das städtische Planmodell charakterisiert sich durch seine Kriterien für den sozialen Zusammenhalt und sein Engagement gegenüber der Umwelt. Die Erweiterung erfolgte parallel zur Entwicklung des ökonomischen Potenzials der Stadt, die das hoch **industrialisierte** Gebiet Álava an-

führt, das weltweit wettbewerbsfähig ist, da **56,3 %** der Produktion **exportiert** wird. Hier haben sich wichtige **multinationale** Produktionsbetriebe niedergelassen. Das Gebiet verfügt über den **größten Logistiknoten** im Norden Spaniens. Diese wesentliche Entwicklung konnte sich mit einem gelungenen Umweltmanagementsystem zur Bewahrung von Biodiversität und **Naturschutzgebieten** ergänzen.

Vitoria-Gasteiz ist mit **42 Quadratmeter** pro Einwohner eine der Städte Europas mit den **meisten Quadratmetern Grünfläche** pro Person. Der **Anillo Verde** („Grüner Ring“) ist ein ambitioniertes Projekt für die Rückgewinnung der Umwelt der Vororte und wurde bereits in den 90er Jahren ins Leben gerufen. Aktuell integriert das Pro-

jekt **sechs Vorstadt-Parks**, die strategisch in die Wohngegend eingegliedert wurden. Diese wunderschönen Naherholungsgebiete umgeben die Stadt und bieten eine Route mit Spazierwegen für Fußgänger und Fahrradwegen von insgesamt **30,8 km** Länge.



Der Technologie-Park beherbergt wichtige Unternehmen und Forschungszentren



Der Komplex Ataria beherbergt das Zentrum für Interpretation der Feuchtgebiete von Salburúa, integriert im Anillo Verde



Das Kongressgebäude Europa ist eine Referenz für nachhaltige Architektur



Der Anillo Verde verfügt über eine facettenreiche Fauna und Flora



Rioja Alavesa es una visita imprescindible por su paisaje, historia y patrimonio



Die avantgardistische Architektur einiger Bodegas zeichnet einzigartige Landschaften in Rioja Alavesa

Álava

Die Wiege eines der am meisten geschätzten Weine der Welt


Die Weine der Comarca Rioja Alavesa mit Bezeichnung Rioja sind in den besten Restaurants der Welt präsent.

Rioja Alavesa befindet sich im Süden der Provinz Álava, ungefähr **35 Minuten** von dem Flughafen Vitoria entfernt. Die Hauptstadt der Region ist die Kleinstadt **Laguardia**.

Rioja Alavesa zu besuchen ist ein wundervolles Erlebnis. Sehen Sie hier unbeschreibliche Landschaften mit einem sanft

gewellten Meer aus Weinbergen, die sich von der Gebirge aus ausdehnen, geprenkelt mit Kleinstädten, die sich mit der Farbe der Erde tarnen und ihre mittelalterliche Vergangenheit ausstrahlen. Hier können Sie **Bodegas** mit avantgardistischer Architektur und ältere Bodegas besichtigen, in denen Sie die Zeit ticken hören.

Ihre wunderschönen Hotel- und Dienstleistungsinfrastrukturen sind darauf vorbereitet, Sie bei der Entdeckung einer eigenen Empfindungswelt zu begleiten.



Die mittelalterliche und ummauerte Kleinstadt Laguardia hortet im Untergrund seiner Häuser Bodegas, die mindestens aus dem 16. Jahrhundert stammen



Eine der großen Freuden, die das Baskenland für Sie bereithält, ist seine berühmte Gastronomie. Der internationale Erfolg der baskischen Küche hat seinen Ursprung in der außergewöhnlichen Qualität der einhei-

mischen Produkte. Neben der traditionellen baskischen oder avantgardistischen Küche müssen Sie unbedingt *Pintxos* probieren, vielfältige und saftige Häppchen, die es in den meisten Bars zu genießen gibt.



In Álava können Sie renommierte Käsereien besuchen, die exquisite Käse mit der Herkunftsbezeichnung Idiazabal produzieren. Dieser Käse wird mit Schafsmilch von einheimischen Rassen hergestellt. Er ist einer der meist prämierten Käse Europas und trägt seit 1992 den Zusatz „Kulinarisches Kulturgut Europas“.





Das Valle de Ayala vereinigt ein wichtiges historisches Erbe: die Route des Txakoli, ein deliziöser Wein, der in den baskischen Tälern der Cantabria kultiviert wird, und wunderschöne Landschaften wie beispielsweise der Stausee von Maroño und die Sierra Salvada



Die Gemeinde Ullibarri-Gamboa gibt einem der wichtigsten Stauseen des Flusses Zadorra seinen Namen

Álava

Über die Hälfte des Gebiets von Álava fällt in die Kategorie **herausragende und einzigartige Landschaften** und **28 %** der Fläche ist Teil des EU-Netzwerks **Natura 2000**. Álava verfügt über **5 Naturparks**, die eingerichtet wurden, um die Natur zu genießen. Es ist das Gebiet, das die größte Vielfalt an Tier- und Pflanzenarten des

Baskenlandes beherbergt. Erleben Sie hier privilegierte Natur, die ihre Schönheit in majestätischen Gebirgsketten und Bergen oder in verträumten Wäldern mit Quellen und Flüssen ausdrückt. Die Täler von Álava zeigen überraschende Kontraste. Das **Valle Salado** verfügt über eine weltweit einzigartige Salzlandschaft.


Privilegierte Natur

In der kantabrischen Ebene von Álava gleicht das **Valle de Aramaio** einer „kleinen Schweiz“ und das **Valle de Ayala** bietet wunderschöne Landschaften wie die **Sierra Salvada**, den **Cañón de Delika** und den **Salto del Nervión**, den höchsten Wasserfall der iberischen Halbinsel.


Gleich in der Nähe von Vitoria befinden sich die **Stauseen des Zadorra**, eine idyllische Umgebung für Wassersportfans. Ebenfalls verfügt das Gebiet über schöne Wander- und Fahrradwege. Nutzen Sie diese ausgezeichnete Möglichkeit, um aktiven Tourismus zu betreiben und die Natur mit der Familie zu genießen.



Der Naturpark Izki verfügt über einen prächtigen Golfplatz, der von dem fünffachen Weltmeister Severiano Ballesteros designt wurde



Die Schönheit der Landschaften des Valle de Aramaio wird gerne als „kleine Schweiz“ beschrieben



Das Valle Salado in Salinas de Añana verfügt über eine weltweit einzigartige Landschaft, die aus dem seit Tausenden von Jahren betriebenen Salzanbau hervorgeht



Der Salto del Nervión ist mit 222 m Fall der höchste Wasserfall der iberischen Halbinsel


Álava Historisches Gebiet

Seine strategische Enklave ermöglichte ihm Zeuge und Teil der historischen Entwicklung seit dem Zeitalter des Römischen Reiches zu sein. Im Mittelalter spielte Álava aufgrund seiner privilegierten Lage an der Kreuzung von Handelswegen und Grenzgebiet zwischen Königreichen eine wichtige Rolle. Dadurch weisen heute

viele Gemeinden der Provinz ein wertvolles historisches Erbe auf und zeigen auch ihre Abwehrbauten. Als Frucht dieser Konjunktur erhielt Álava eine juristisch privilegierte Verfassung „Los Fueros“, die ihm eine Regierungsautonomie erlaubten, die bis heute bestehen blieb und ihm den Namen als Historisches Gebiet verleiht.



Basilika San Martín de Tours in Gazeo



Portikus aus mehrfarbigem Stein, in der Kirche von Santa María de los Reyes in Laguardia



Das Kloster von Estibaliz aus dem 12. Jahrhundert befindet sich etwa 8 km von Vitoria entfernt. Es wird als eines der bedeutendsten mittelalterlichen Bauwerke des Baskenlandes angesehen



Auf der Strecke zwischen dem Valle Salado und dem Naturpark von Valderejo befindet sich in Villanañe der Turmpalast der Varona, ein beeindruckendes Beispiel der Festungsbauten des Mittelalters

TOP 10 BASKENLAND

sehr in der Nähe von **Vitoria**

Bilbao



San Sebastián



Cristóbal Balenciaga Museum



Wallfahrtskapelle San Juan de Gaztelugatxe



Landschaftsschutzgebiet Urdaibai



Vitoria



Laguardia - Rioja Alavesa



Kulturzentrum Casa de Juntas de Guernica



Biskaya-Brücke



Klosterkirche Loyola



VITORIA_The Basque Connection



Mehr Informationen unter:



www.turismo.euskadi.eus



www.alavaturismo.eus



www.vitoria-gasteiz.org/turismo



VITORIA International Airport
Promotion Agency **BASQUE COUNTRY**

